



АДМИНИСТРАЦИЯ ГОРОДА ПЕРМИ
ДЕПАРТАМЕНТ ЗЕМЕЛЬНЫХ ОТНОШЕНИЙ

РЕШЕНИЕ

о размещении объектов № 1606 от 20.11.2018

г. Пермь, ул. Сибирская, 15

Департамент земельных отношений администрации города Перми в соответствии с пунктом 3 статьи 39.36 Земельного кодекса Российской Федерации, Положением о порядке и условиях размещения объектов на землях или земельных участках, находящихся в государственной или муниципальной собственности, на территории Пермского края без предоставления земельных участков и установления сервитутов, утвержденным постановлением Правительства Пермского края от 22.07.2015 № 478-п

разрешает Кочаряну Артуру

размещение объекта проезды, в том числе вдольтрассовые, и подъездные дороги, для размещения которых не требуется разрешения на строительство

на землях: государственная собственность на которые не разграничена

на срок 11 месяцев

местоположение: Пермский край, г. Пермь, Индустриальный район, ул. 1-я Пыжевская (восточнее земельного участка с кадастровым номером 59:01:4716035:128)

способ размещения объекта: наземный

Территория, согласно схеме, расположена в зонах с особым условием использования территорий: охранный зона телефонной канализации с линиями связи, охранный зона объектов электросетевого хозяйства, приаэродромная территория аэродрома аэропорта Большое Савино.

Кочаряну А.К.:

1. Соблюдать правила охранных зон кабельной линии связи, установленные постановлением Правительства РФ от 09.06.1995 №578 «Об утверждении Правил охраны линий и сооружений связи Российской Федерации»;

2. Соблюдать порядок использования земельных участков, установленный постановлением Правительства Российской Федерации от 24.02.2009 № 160 «О порядке установления охранных зон объектов электросетевого хозяйства

и особых условий использования земельных участков, расположенных в границах таких зон»;

3. Соблюдать правила охранных зон воздушного пространства, установленные постановлением Правительства Российской Федерации от 11.03.2010 № 138 «Об утверждении Федеральных правил использования воздушного пространства Российской Федерации»;

4. Соблюдать требования пункта 4.1.11² Правил благоустройства и содержания территории в городе Перми, утвержденных решением Пермской городской Думы от 29.01.2008 № 4.

Приложение: схема предполагаемых к использованию земель или части земельного участка на 1 л. в 1 экз.

Начальник отдела предоставления
земельных участков по работе
с юридическими лицами



Н.М. Санникова

Заявитель:

✓ _____ / Кочарян А.К. /
(подпись, расшифровка подписи) МП




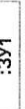




СК МСК59 (Зона 2)

Категория земель:

(при наличии)

Обозначение арактерных точек границы	Координаты, м	
	X	Y
1	510793.78	2225043.67
2	510776.78	2225081.52
3	510762.88	2225111.43
4	510755.48	2225127.84
5	510751.79	2225126.29
6	510790.09	2225042.13

Условные обозначения:

- | | |
|---|--|
|  | - существующая часть границы земельного участка, |
|  | со сведениями в ГИИ сведения о которой достаточны для ее определения на местности |
|  | - вновь образованная часть границы земельного участка, сведения о которой достаточны для ее определения на местности |
|  | - граница кадастрового квартала |
|  | - надпись кадастрового номера образованного земельного участка |
|  | - надпись кадастрового номера существующего земельного участка |
|  | - номер кадастрового квартала |
|  | - надписи номеров существующих характерных точек |

Описание границ смежных землепользователей:

:3Y1

- | | | | | |
|----------|---|----------|---|---|
| от точки | 1 | от точки | 2 | - земли общего пользования |
| от точки | 2 | от точки | 3 | - земельный участок с кадастровым номером 59:01:4713909:11 |
| от точки | 3 | от точки | 6 | - земли общего пользования |
| от точки | 6 | от точки | 1 | - земельный участок с кадастровым номером 59:01:4716035:128 |

